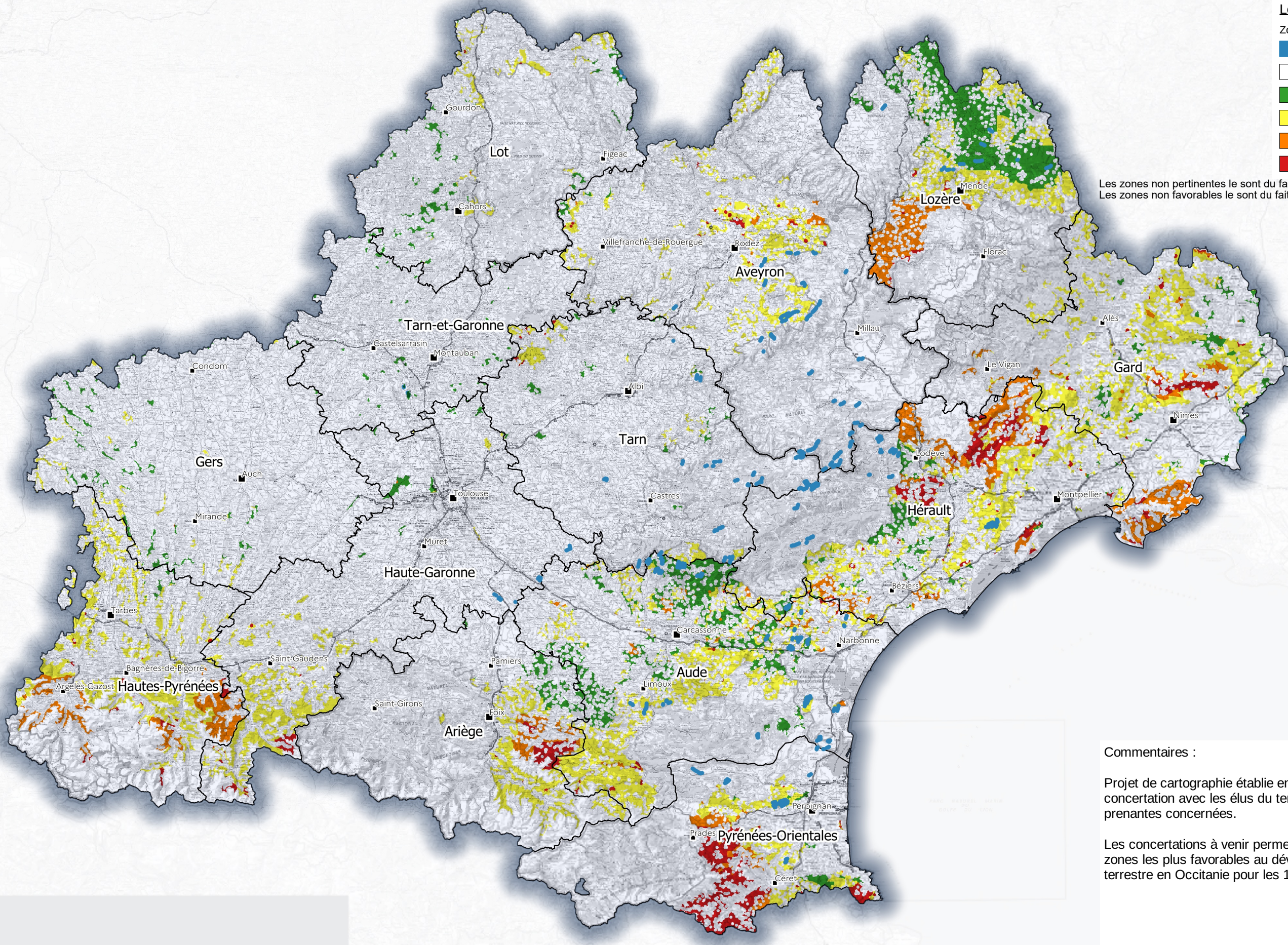


- Légende de la carte**
- Zones pour l'éolien terrestre :
- Repowering
 - Non pertinente
 - Favorable
 - Plutôt favorable
 - Plutôt défavorable
 - Défavorable

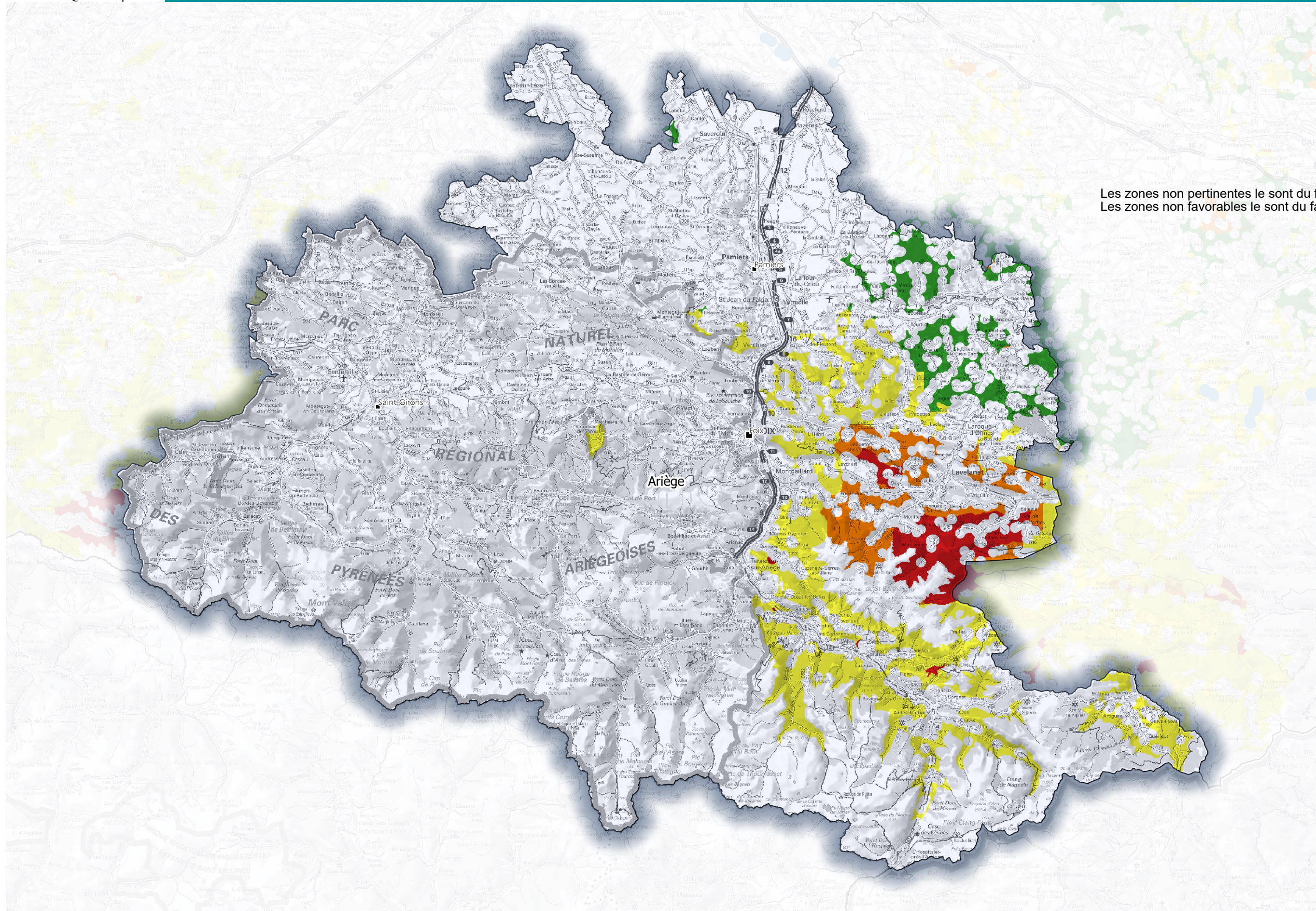
Les zones non pertinentes le sont du fait du cumul des contraintes, Les zones non favorables le sont du fait du cumul d'enjeux.



Commentaires :

Projet de cartographie établie en vue de conduire la concertation avec les élus du territoire et les parties prenantes concernées.

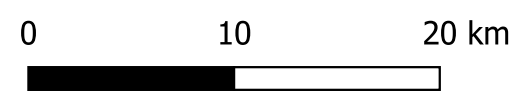
Les concertations à venir permettront de cibler les zones les plus favorables au développement de l'éolien terrestre en Occitanie pour les 10 ans qui viennent.

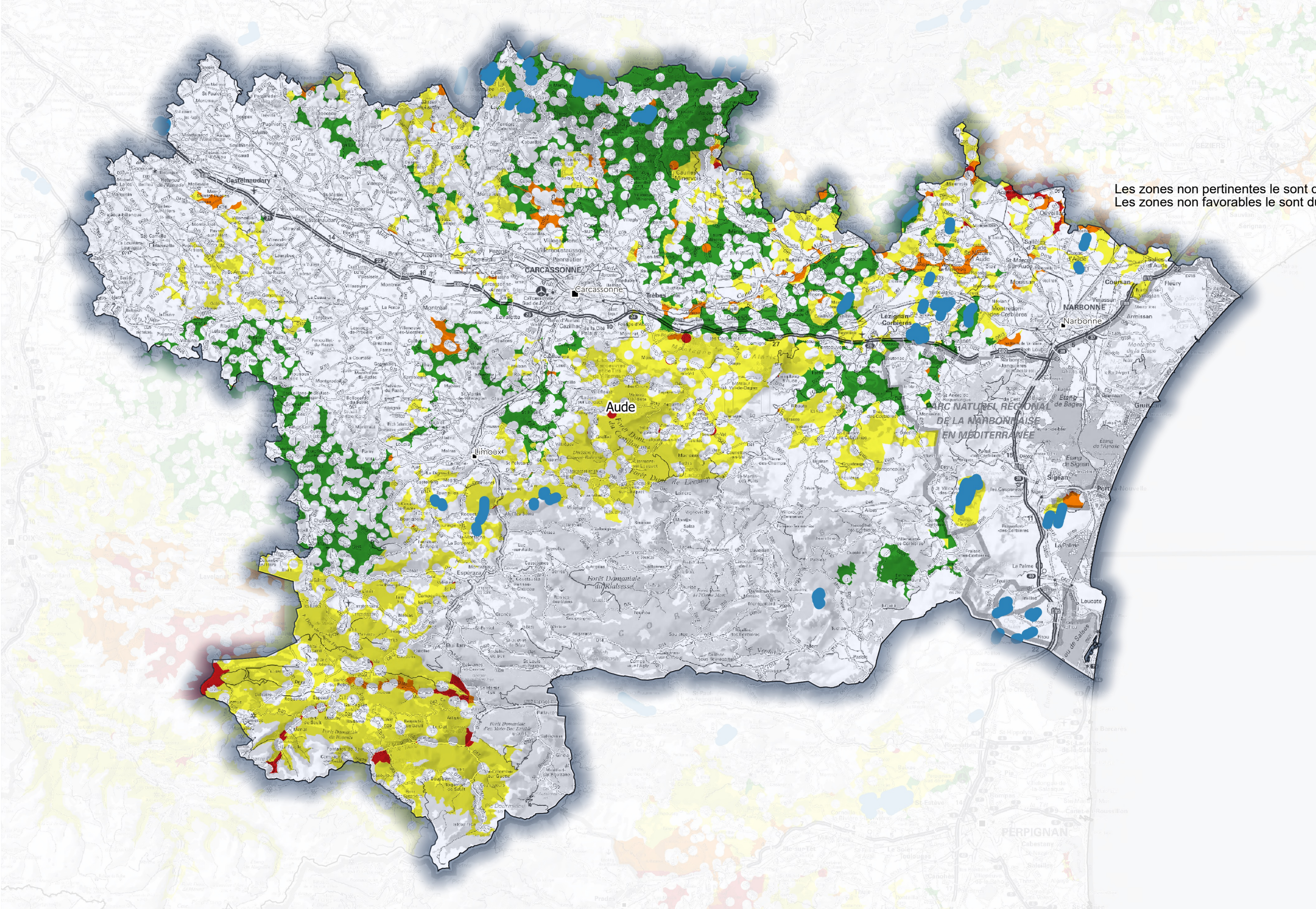


- Légende de la carte**
- Zones pour l'éolien terrestre :
- Zone de Repowering
 - Non pertinente
 - Favorable
 - Plutôt favorable
 - Plutôt défavorable
 - Défavorable

Les zones non pertinentes le sont du fait du cumul des contraintes,
Les zones non favorables le sont du fait du cumul d'enjeux.

Commentaires :
Projet de cartographie établie en vue de conduire la concertation avec les élus du territoire et les parties prenantes concernées.
Les concertations à venir permettront de cibler les zones les plus favorables au développement de l'éolien terrestre en Occitanie pour les 10 ans qui viennent.





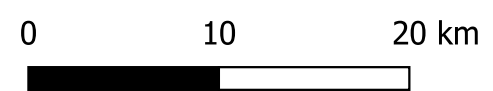
- Légende de la carte**
- Zones pour l'éolien terrestre :
- Zone de Repowering
 - Non pertinente
 - Favorable
 - Plutôt favorable
 - Plutôt défavorable
 - Défavorable

Les zones non pertinentes le sont du fait du cumul des contraintes,
Les zones non favorables le sont du fait du cumul d'enjeux.

Commentaires :

Projet de cartographie établie en vue de conduire la concertation avec les élus du territoire et les parties prenantes concernées.

Les concertations à venir permettront de cibler les zones les plus favorables au développement de l'éolien terrestre en Occitanie pour les 10 ans qui viennent.

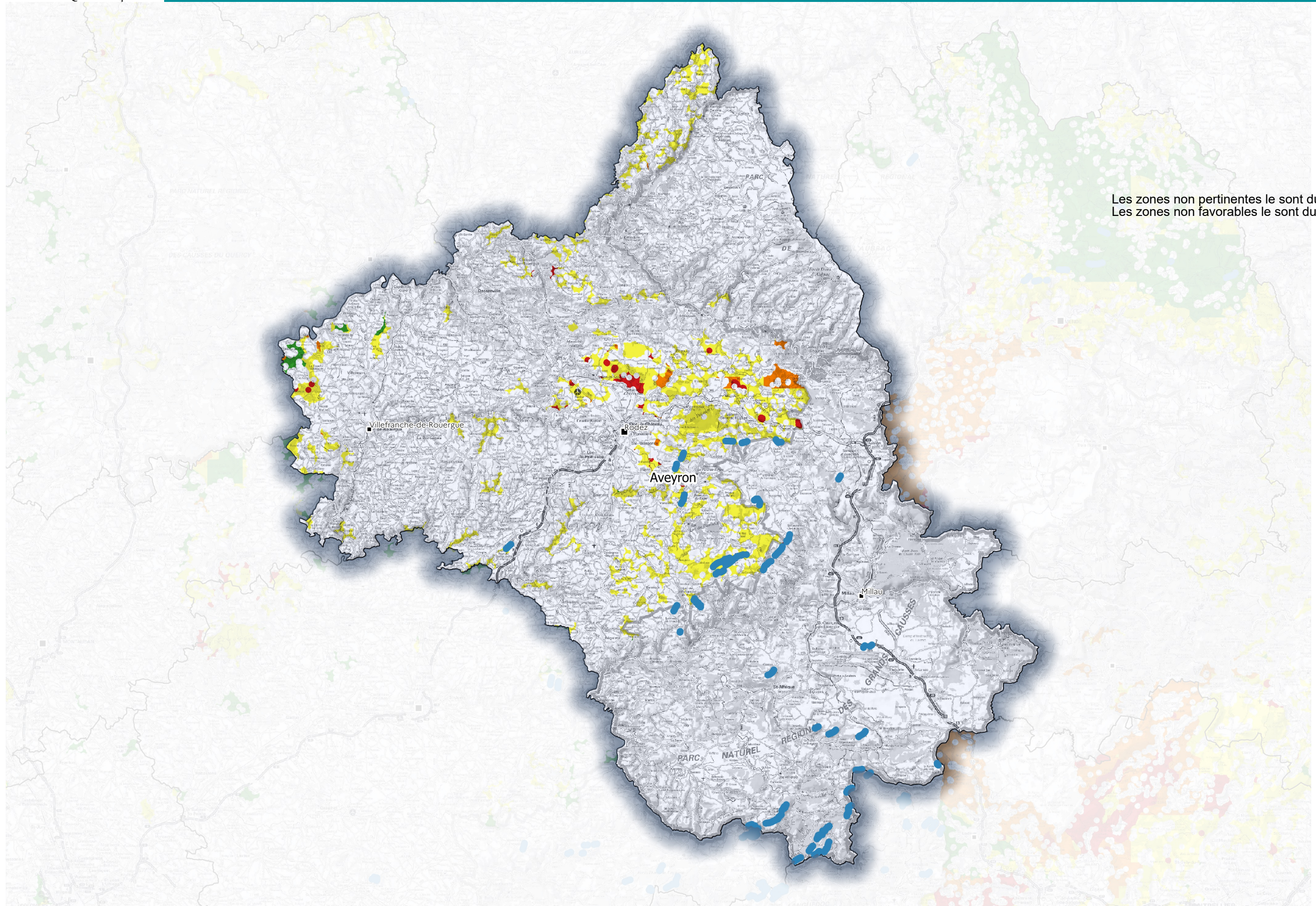


Légende de la carte

Zones pour l'éolien terrestre :

- Zone de Repowering
- Non pertinente
- Favorable
- Plutôt favorable
- Plutôt défavorable
- Défavorable

Les zones non pertinentes le sont du fait du cumul des contraintes,
Les zones non favorables le sont du fait du cumul d'enjeux.

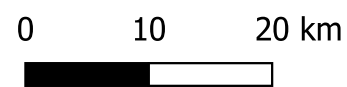


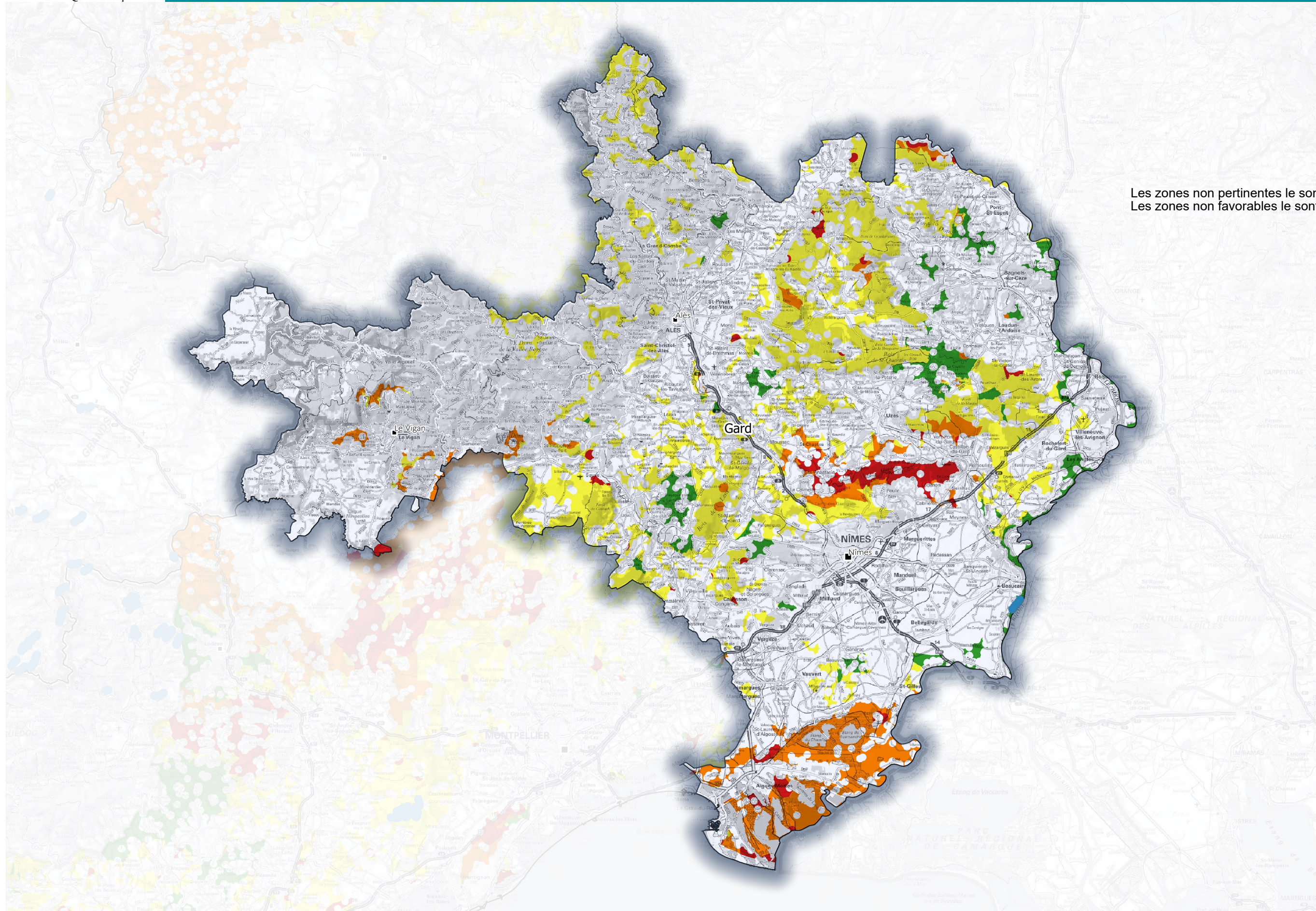
D:\Jonathan.courtois\Documents\Documents\QGIS\Terreo\Raster\Cartes /Carte_AMC_3_176.qgz

Commentaires :

Projet de cartographie établie en vue de conduire la concertation avec les élus du territoire et les parties prenantes concernées.

Les concertations à venir permettront de cibler les zones les plus favorables au développement de l'éolien terrestre en Occitanie pour les 10 ans qui viennent.





Légende de la carte

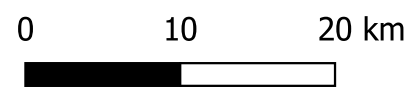
Zones pour l'éolien terrestre :

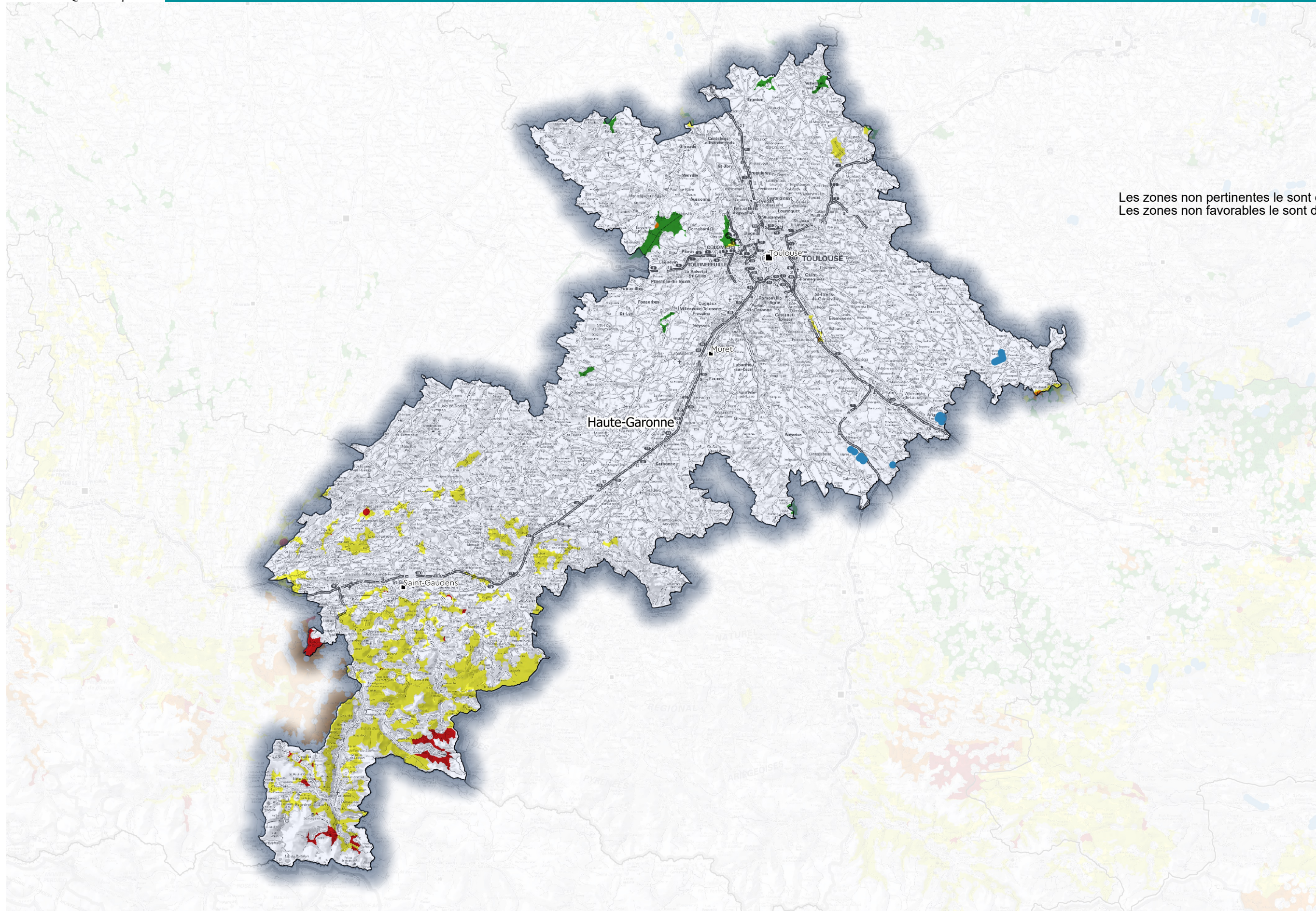
- Zone de Repowering
- Non pertinente
- Favorable
- Plutôt favorable
- Plutôt défavorable
- Défavorable

Les zones non pertinentes le sont du fait du cumul des contraintes,
Les zones non favorables le sont du fait du cumul d'enjeux.

Commentaires :
Projet de cartographie établie en vue de conduire la concertation avec les élus du territoire et les parties prenantes concernées.
Les concertations à venir permettront de cibler les zones les plus favorables au développement de l'éolien terrestre en Occitanie pour les 10 ans qui viennent.

D:\Jonathan.courtois\Documents\Documents\QGIS\Terreo\Raster\Cartes /Carte_AMC_3_176.qgz





- Légende de la carte**
- Zones pour l'éolien terrestre :
- Zone de Repowering
 - Non pertinente
 - Favorable
 - Plutôt favorable
 - Plutôt défavorable
 - Défavorable

Les zones non pertinentes le sont du fait du cumul des contraintes,
Les zones non favorables le sont du fait du cumul d'enjeux.

Commentaires :

Projet de cartographie établie en vue de conduire la concertation avec les élus du territoire et les parties prenantes concernées.

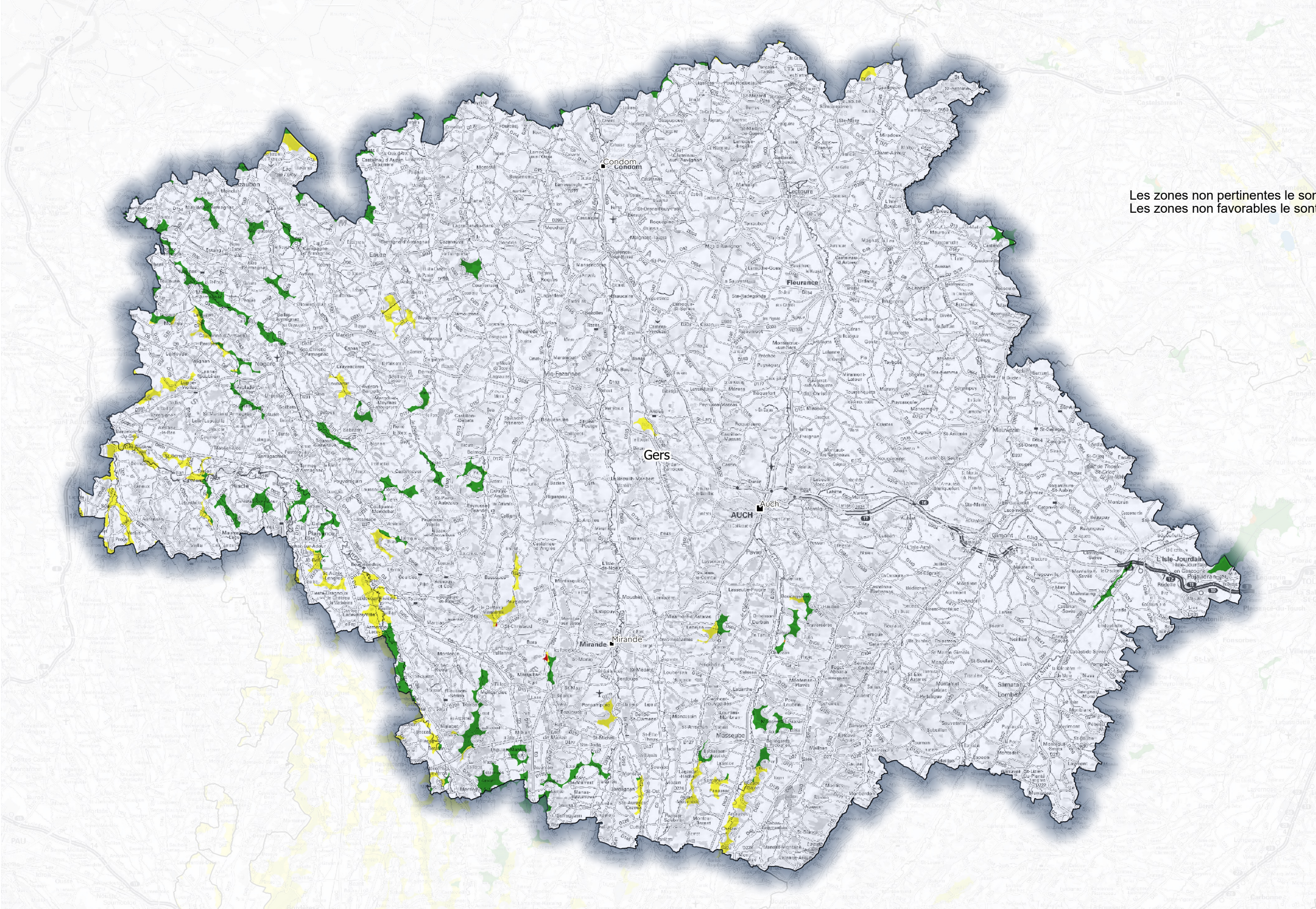
Les concertations à venir permettront de cibler les zones les plus favorables au développement de l'éolien terrestre en Occitanie pour les 10 ans qui viennent.

D:\Jonathan.courtois\Documents\Documents\QGIS\Terreo\Raster\Cartes /Carte_AMC_3_176.qgz



- Légende de la carte**
- Zones pour l'éolien terrestre :
- Zone de Repowering
 - Non pertinente
 - Favorable
 - Plutôt favorable
 - Plutôt défavorable
 - Défavorable

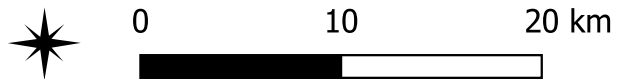
Les zones non pertinentes le sont du fait du cumul des contraintes,
Les zones non favorables le sont du fait du cumul d'enjeux.

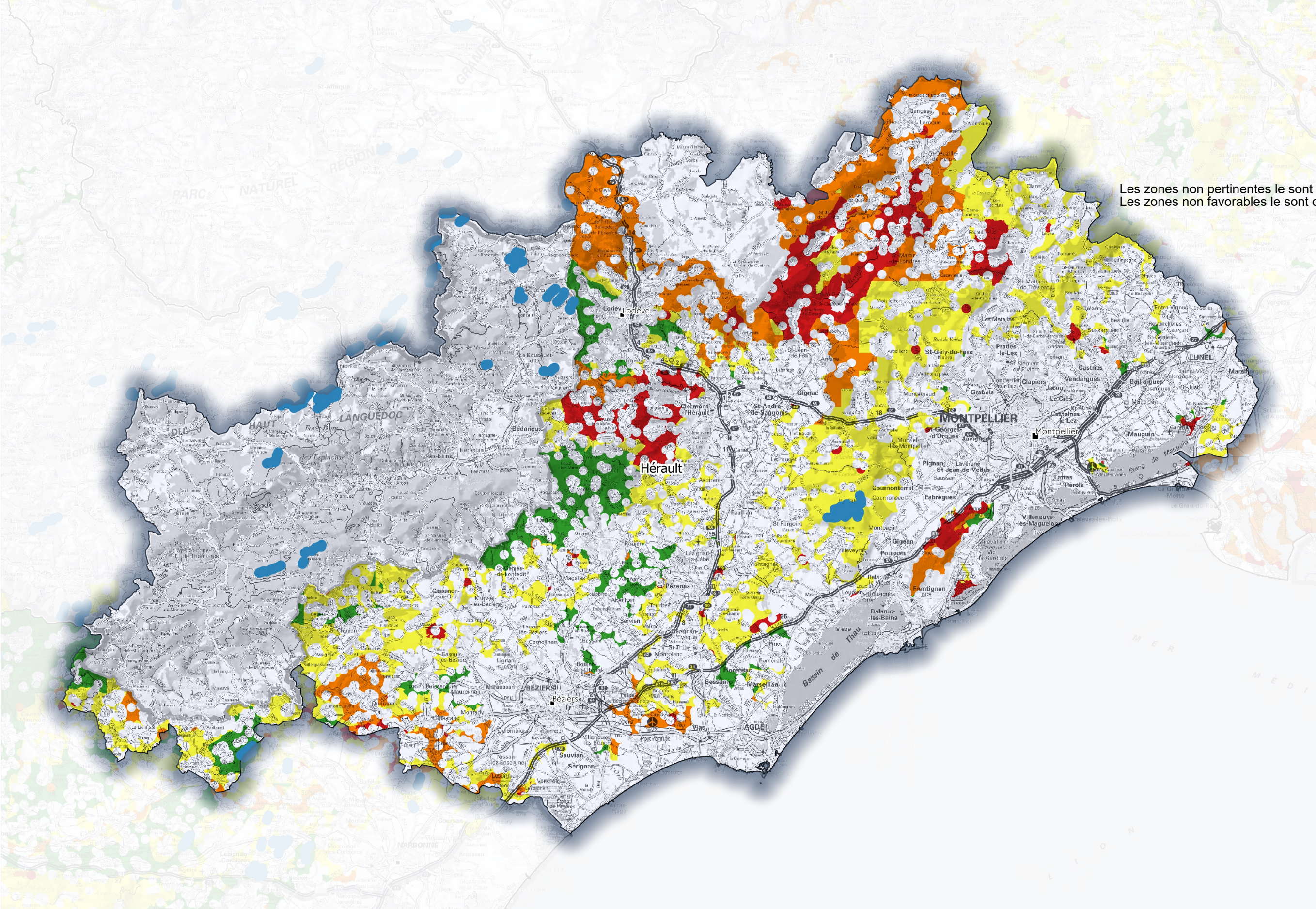


Commentaires :

Projet de cartographie établie en vue de conduire la concertation avec les élus du territoire et les parties prenantes concernées.

Les concertations à venir permettront de cibler les zones les plus favorables au développement de l'éolien terrestre en Occitanie pour les 10 ans qui viennent.





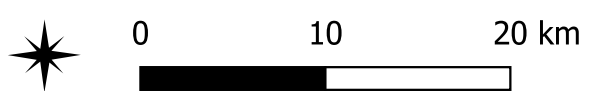
- Légende de la carte**
- Zones pour l'éolien terrestre :
- Zone de Repowering
 - Non pertinente
 - Favorable
 - Plutôt favorable
 - Plutôt défavorable
 - Défavorable

Les zones non pertinentes le sont du fait du cumul des contraintes, Les zones non favorables le sont du fait du cumul d'enjeux.

Commentaires :

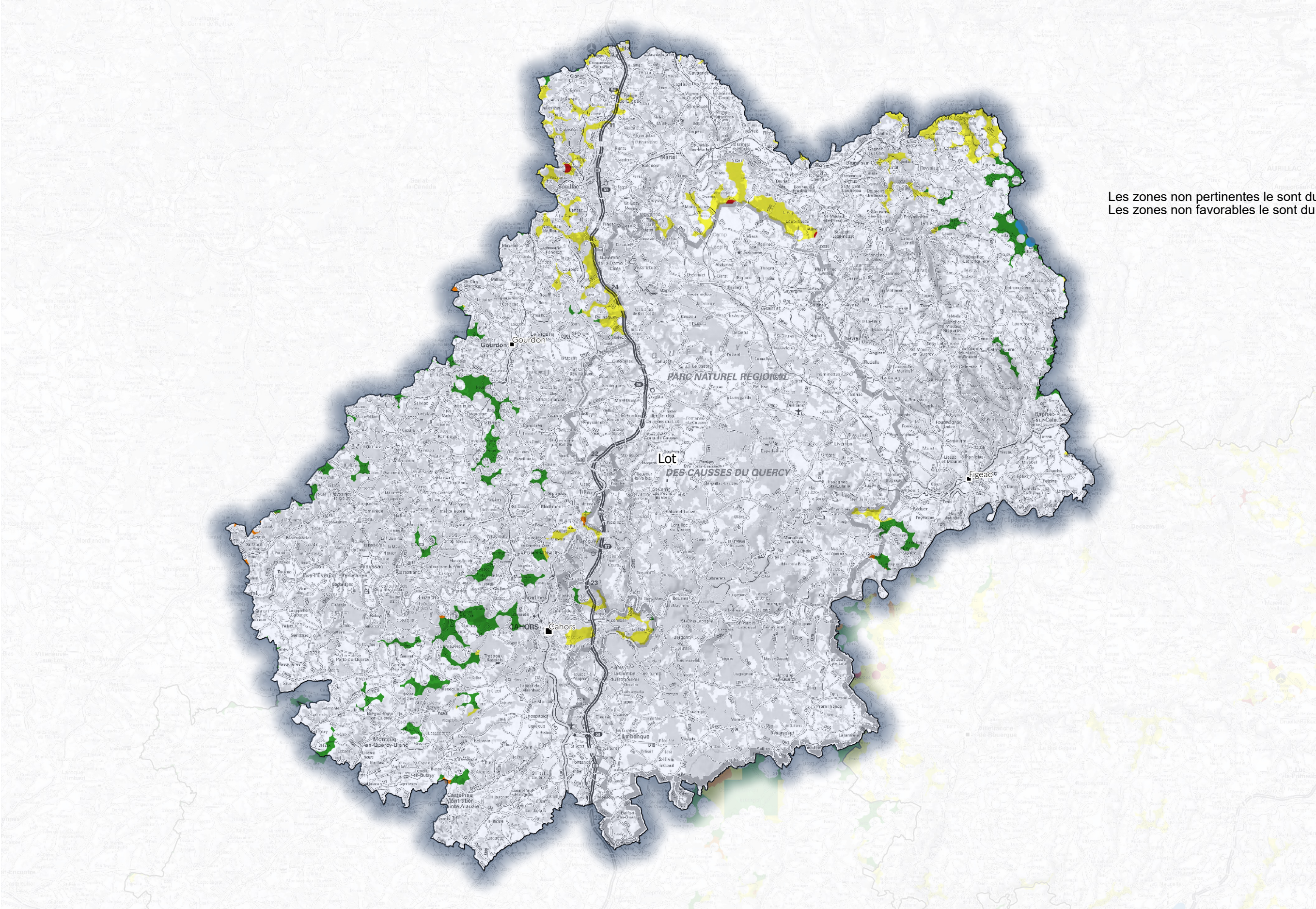
Projet de cartographie établie en vue de conduire la concertation avec les élus du territoire et les parties prenantes concernées.

Les concertations à venir permettront de cibler les zones les plus favorables au développement de l'éolien terrestre en Occitanie pour les 10 ans qui viennent.



- Légende de la carte**
- Zones pour l'éolien terrestre :
- Zone de Repowering
 - Non pertinente
 - Favorable
 - Plutôt favorable
 - Plutôt défavorable
 - Défavorable

Les zones non pertinentes le sont du fait du cumul des contraintes,
Les zones non favorables le sont du fait du cumul d'enjeux.

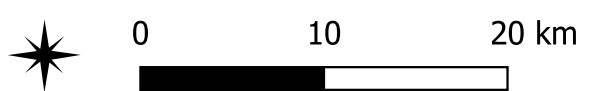


Commentaires :

Projet de cartographie établie en vue de conduire la concertation avec les élus du territoire et les parties prenantes concernées.







Les concertations à venir permettront de cibler les zones les plus favorables au développement de l'éolien terrestre en Occitanie pour les 10 ans qui viennent.

D:\Jonathan.courtois\Documents\Documents\QGIS\Terreo\Raster\Cartes /Carte_AMC_3_176.qgz

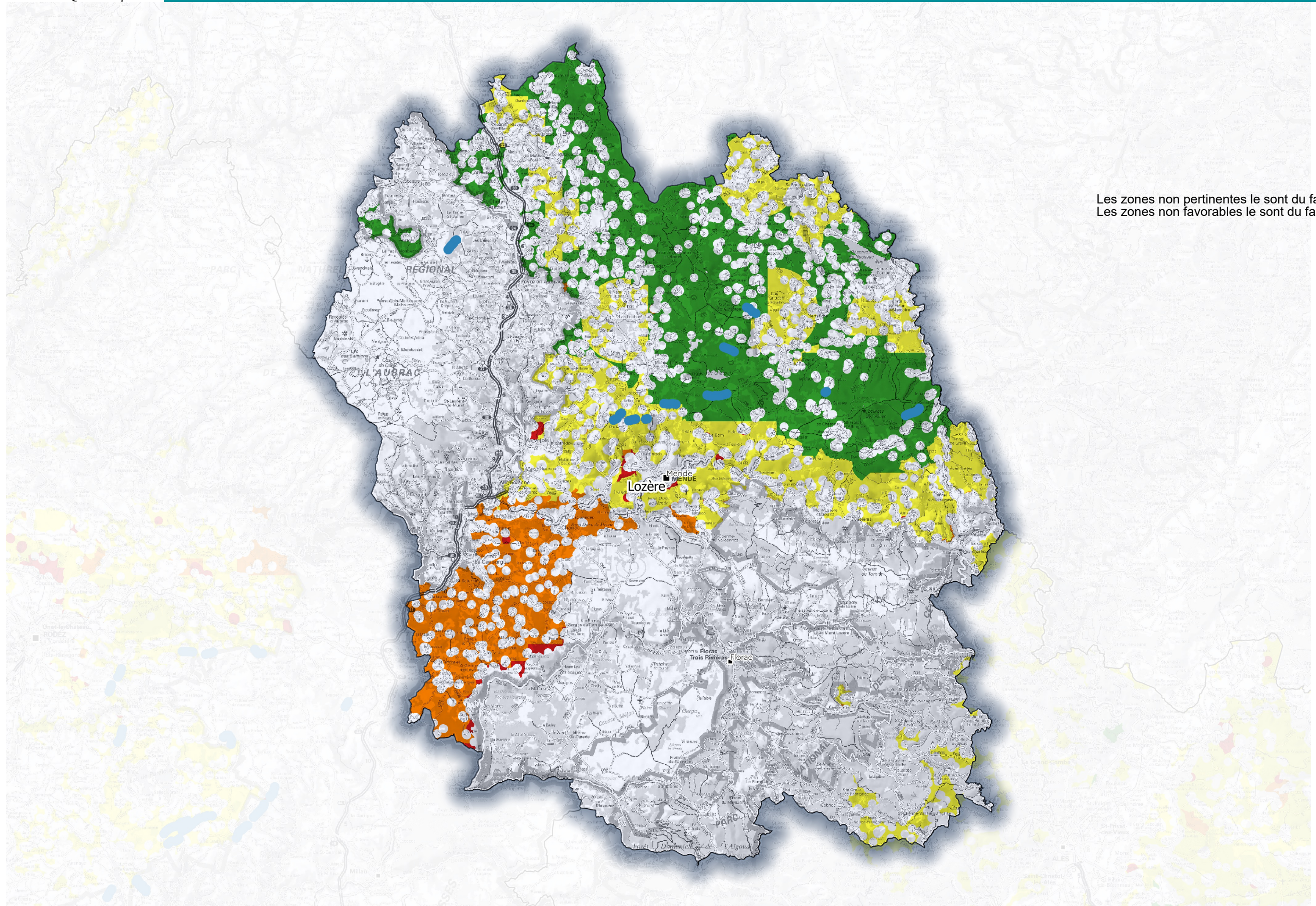


Légende de la carte

Zones pour l'éolien terrestre :

-  Zone de Repowering
-  Non pertinente
-  Favorable
-  Plutôt favorable
-  Plutôt défavorable
-  Défavorable

Les zones non pertinentes le sont du fait du cumul des contraintes,
Les zones non favorables le sont du fait du cumul d'enjeux.

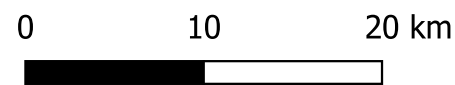


D:\Jonathan.courtois\Documents\Documents\QGIS\Terreo\Raster\Cartes /Carte_AMC_3_176.qgz

Commentaires :

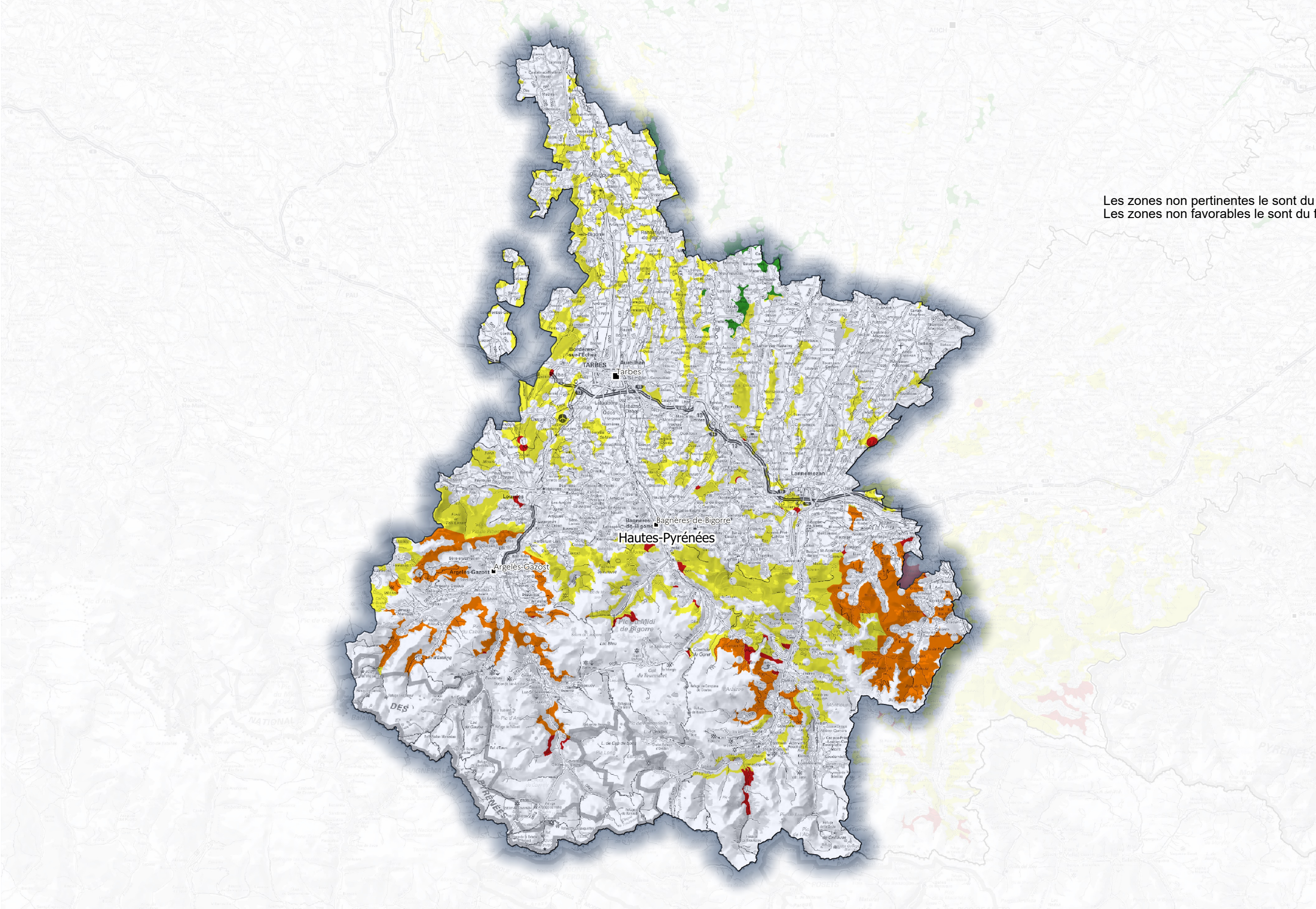
Projet de cartographie établie en vue de conduire la concertation avec les élus du territoire et les parties prenantes concernées.

Les concertations à venir permettront de cibler les zones les plus favorables au développement de l'éolien terrestre en Occitanie pour les 10 ans qui viennent.



- Légende de la carte**
- Zones pour l'éolien terrestre :
- Zone de Repowering
 - Non pertinente
 - Favorable
 - Plutôt favorable
 - Plutôt défavorable
 - Défavorable

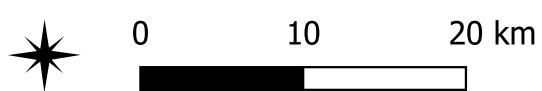
Les zones non pertinentes le sont du fait du cumul des contraintes, Les zones non favorables le sont du fait du cumul d'enjeux.

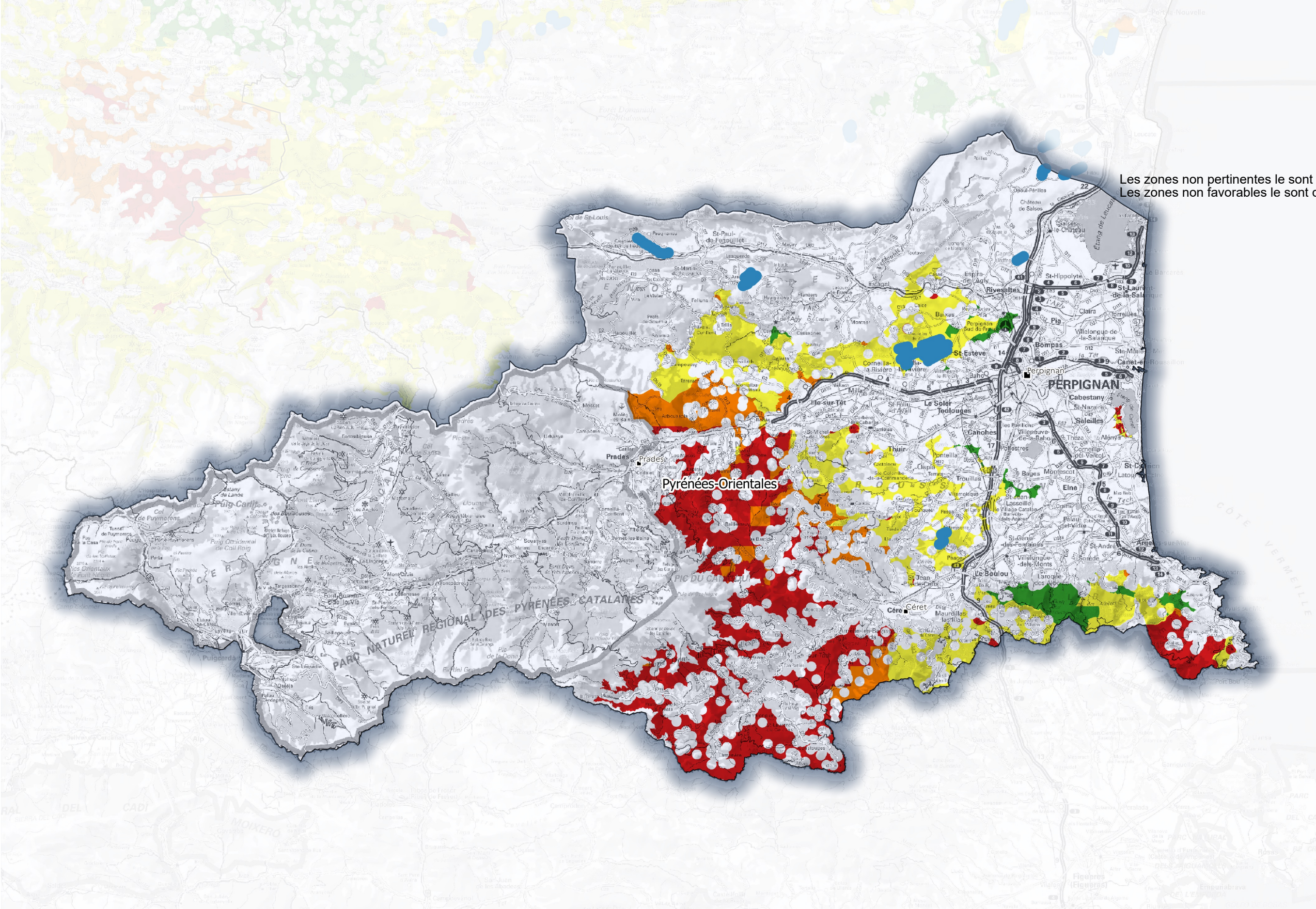


Commentaires :

Projet de cartographie établie en vue de conduire la concertation avec les élus du territoire et les parties prenantes concernées.

Les concertations à venir permettront de cibler les zones les plus favorables au développement de l'éolien terrestre en Occitanie pour les 10 ans qui viennent.





- Légende de la carte**
- Zones pour l'éolien terrestre :
- Zone de Repowering
 - Non pertinente
 - Favorable
 - Plutôt favorable
 - Plutôt défavorable
 - Défavorable

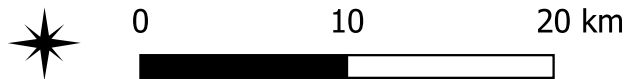
Les zones non pertinentes le sont du fait du cumul des contraintes, Les zones non favorables le sont du fait du cumul d'enjeux.

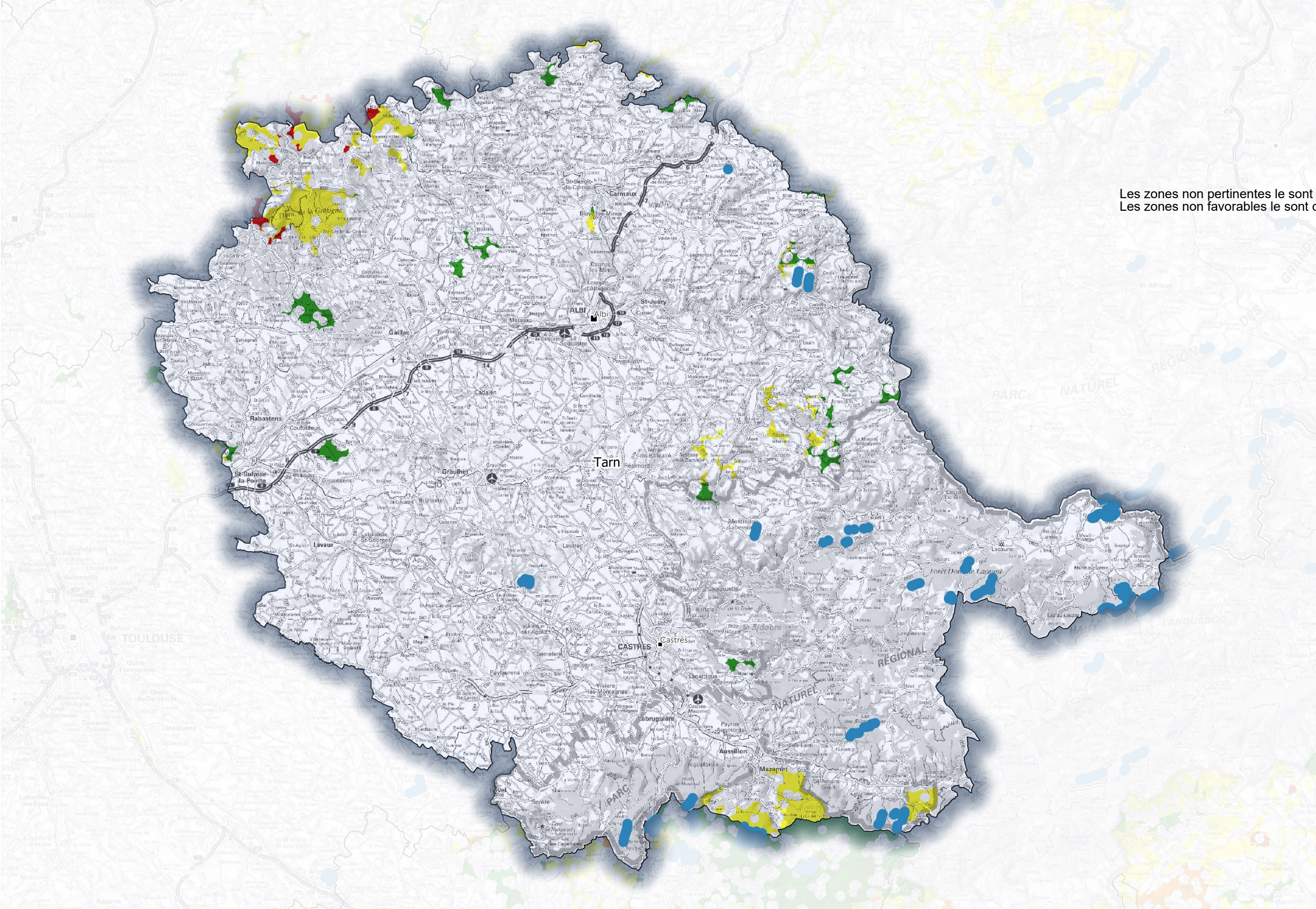
Commentaires :

Projet de cartographie établie en vue de conduire la concertation avec les élus du territoire et les parties prenantes concernées.

Les concertations à venir permettront de cibler les zones les plus favorables au développement de l'éolien terrestre en Occitanie pour les 10 ans qui viennent.

D:\Jonathan.courtois\Documents\Documents\GIS\Terreo\Raster\Cartes /Carte_AMC_3_176.qgz






- Légende de la carte**
- Zones pour l'éolien terrestre :
- Zone de Repowering
 - Non pertinente
 - Favorable
 - Plutôt favorable
 - Plutôt défavorable
 - Défavorable

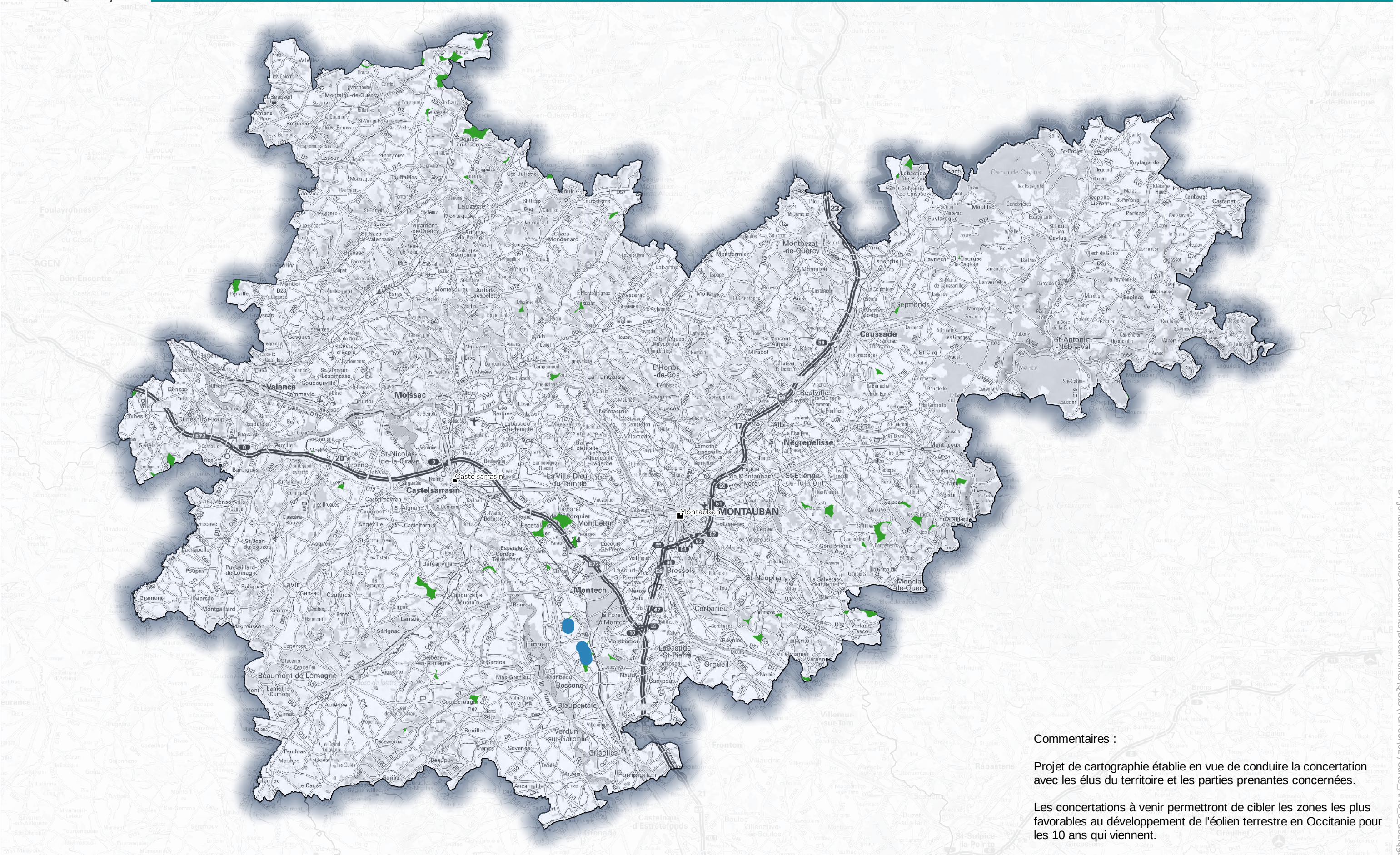
Les zones non pertinentes le sont du fait du cumul des contraintes,
Les zones non favorables le sont du fait du cumul d'enjeux.

Commentaires :

Projet de cartographie établie en vue de conduire la concertation avec les élus du territoire et les parties prenantes concernées.

Les concertations à venir permettront de cibler les zones les plus favorables au développement de l'éolien terrestre en Occitanie pour les 10 ans qui viennent.

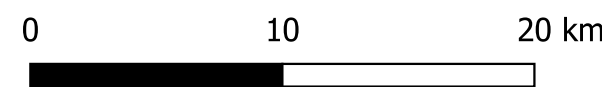




Commentaires :

Projet de cartographie établie en vue de conduire la concertation avec les élus du territoire et les parties prenantes concernées.

Les concertations à venir permettront de cibler les zones les plus favorables au développement de l'éolien terrestre en Occitanie pour les 10 ans qui viennent.



Légende de la carte

- Zone de Repowering
- Zone favorable